









|  Federació d'Entitats Excursionistes de Catalunya Federació Catalana d'Alpinisme i Escalada | | III JORNADES NACIONALS DE SENDERISME 2019 | | Núm. Registre 60 | |
|--|--|--|----------------|---|----------|
| Tipus activitat | Plaça del Molí del Rovellat – Ermita de Sant Pere del Puig | | | DATA 05/05/2019 | |
| Excursionisme | – Plaça del Molí del Rovellat (La Selva del Camp) | | | | |
| Responsable activitat | Josep Casanovas i Redondo | | Titulació | | |
| Lloc de Trobada 1 | Plaça del Molí del Rovellat | Horari | 09:45 h |  | 3-3,5 h |
| Control 1 | Plaça del Molí del Rovellat | Escull opció | 10:00 h. |  | 304 m |
| Sortida | Plaça del Molí del Rovellat | Coordenades | 343544/4564420 |  | 304 m |
| Transfer | Carretera TP-7013 Km. 14 | Coordenades | 342699/4565384 |  | 10.86 km |
| Transfer | Carretera TP-7013 Km. 11,5 | Coordenades | 341153/4566151 |  | sí |
| Transfer | Ermita de Sant Pere del Puig | Coordenades | 342135/4564571 |  | Baixa |
| Arribada | Plaça del Molí del Rovellat | Coordenades | 343544/4564420 |  | A |
| Destinatari de l'activitat | Practicants habituals d'excursionisme, amb l'habilitat necessària per vèncer els obstacles del camí. | | | | |
| RISCOS | La pràctica de l'activitat sense les condicions de forma física o l'equipament adequat pot provocar lesions personals o a tercers, i contempla els riscos inherents en tota activitat realitzada en el medi natural. | | | | |
| Material | Calçat adequat preferiblement bota de tresc de canya alta, roba d'abric, paravent, gorra, guants, protecció solar, bastons de tresc, llicència federativa. Aigua i menjar pel camí. | | | | |
| Descripció activitat | | | | | |
| <p>Iniciarem la caminada resseguint el SL@-C 157 anomenat Camí del Rec que segueix el Rec de la Vila, que portava l'aigua des del naixement de la riera fins al poble, fou una obra civil de gran transcendència. Amb el creixement de la vila, es van construir costoses infraestructures per facilitar l'accés a l'aigua, fos per ús de boca o com a força motriu. Un cop l'aigua entrava a la vila, baixava per un rec descobert al llarg del Carrer Major, on de tant en tant, hi havia unes piques o ullals que servien per omplir els cànirs o altres recipients d'aigua.</p> <p>Un dels punts culminats és l'arribada a l'Ermita de Sant Pere del Puig, situada damunt d'un turó, a 500 metres sobre el nivell del mar, que domina la vila. S'hi han aixecat tres esglésies: la primera, romànica del segle XII, la segona, renaixentista contemporània de l'església parroquial i l'actual, del 1877 de reduïdes dimensions. Presenta la paret de les façanes arrebossada i de color blanc, i l'interior també de murs emblanquinats. Fou construïda al segle XII damunt ruïnes romanes i sarraïnes. D'aquesta primera capella romànica sols resten unes restes de l'absis i alguns carreus. A l'ermita es feren reformes els anys 1257, 1291 i 1350, i el 1519 hi anaren a viure ermitans. Després de diverses reformes menors, el 1588 fou feta pràcticament nova per Pere Blai, en estil renaixentista. El 1811 va ser fortificada per l'exèrcit francès i el 1837, durant la Primera Guerra Carlina, a conseqüència de la topada dels liberals amb els carlins de Llarg de Copons, coneguda com el Foc de Sant Roc, quedà destruïda totalment. Es reféu de nou, més petita, entre el 1861 i el 1877. Fou cremada el 1936, durant la Guerra Civil Espanyola, i va ser restaurada el 1952.</p> <p>Finalitzarem la caminada al mateix punt d'inici, la plaça del Molí del Rovellat tot baixant des de l'Ermita pel Camí de Sant Pere Nou.</p> | | | | | |
| Mesures | | | | | |
| PLA D'EMERGÈNCIA: Aviseu a algun membre de l'organització, que en cas de necessitat trucarà al 112. Seguiu les indicacions de les autoritats competents. | | | | | |
| MESURES MEDIAMBIENTALS: Comporteu-vos de manera cívica amb la natura, la resta de participants, els responsables de l'activitat i el patrimoni privat i públic per on passi el recorregut de l'activitat. No tireu deixalles, emporteu-vos-les a casa. | | | | | |
| L'ORGANITZACIÓ: Tots els canvis en l'itinerari, horari o organització de la sortida són responsabilitat exclusiva dels membres de l'organització, que hauran de prendre les mesures que creguin oportunes pel bon desenvolupament de l'activitat. Els participants hauran d'ajustar-se a les indicacions dels membres de l'organització. Els menors d'edat han d'anar acompanyats per pares, tutors o adults degudament autoritzats, i omplir la fitxa oportuna. L'activitat està coberta per una assegurança de RC però tanmateix és obligatori per a tots els assistents disposar de llicència anual de la FEEC en vigor o assegurança temporal que cal demanar als responsables de la sortida abans de l'inici d'aquesta. | | | | | |

| Lloc | Coordenades UTM etrs 89 | Temps parcial | Temps acumulat | Distància parcial | Distància acumulada | Alçada | Dificultat tram |
|------------------------------|-------------------------|---------------|----------------|-------------------|---------------------|--------|-----------------|
| Plaça del Molí del Rovellat | 343544/4564420 | 0 | 0 | 0 | 0 | 254 m | Inici |
| Carretera TP-7013 Km. 14 | 342699/4565384 | 0:20 h | 0:20 h | 1.50 km | 1.50 km | 281 m | Fàcil |
| Carretera TP-7013 Km. 11,5 | 341153/4566151 | 0:36 h | 0:56 h | 2.30 km | 3.80 km | 322 m | Fàcil |
| Carretera TP-7013 Km. 14 | 342699/4565384 | 0:36 h | 1:32 h | 3.90 km | 6.20 km | 281 m | Fàcil |
| Ermita de Sant Pere del Puig | 342135/4564571 | 0:20 h | 2:30 h | 1.30 km | 8.22 km | 558 m | Fàcil |
| Plaça del Molí del Rovellat | 434080/ 4590552 | 0:40 h | 2:40 h | 2.65 km | 10.85 km | 254 m | Final |

Altimetria



Mapa



Col·laboradors



Ajuntament de la Selva del Camp



ARITJOL